Первенство по спортивному туризму дисциплина «дистанция - лыжная группа» среди обучающихся Тульской области, посвященное Дню защитника Отечества.
19 февраля 2023г. г. Тула, Пролетарский округ, лыжная база Спартак.

юноши/ девушки 14-15 лет (2009 - 2008 г.р.);

Условия соревнований в дисциплине

«КОРОТКАЯ ДИСТАНЦИЯ – ЛЫЖНАЯ – ГРУППА»
(номер-код 0840233811Я)

Класс дистанции – **2**
Количество этапов – **4**
Длина дистанции **– 3045 м**.
Группа – 4 человека (не менее 1 девочки)
Интервал старта **– 10 минут**
Движение по дистанции осуществляется на лыжах, кроме специально оговоренных в Условиях прохождения дистанции участков и выполнения ТП на этапах.
Лидирование запрещено.

СТАРТ

Расстояние до 1-го этапа – 1010 м.

Этап 1. Переправа по параллельным перилам КВ - 5 мин.

Параметры: L= 15 м.

Длина этапа (от ТО 1 до ТО)	Опасная зона ОЗ	Расстояние от ТО до КЛ	Расстояние от земли до нижних перил	Расстояние от нижних перил до верхних	Зона снятия лыж. Зона надевания лыж
12м	10м	1м	1м	1,5м	ЗСЛ 1 ЗНЛ 1

Оборудование этапа: ИС - ЗСЛ 1(зона снятия лыж) БЗ, Судейские перила. Судейская петля для крепления верёвки сопровождения. КЛ (контрольная линия) начало ОЗ (опасной зоны).
ЦС – БЗ, судейская петля для крепления верёвки сопровождения. КЛ (контрольная линия) окончание ОЗ (опасной зоны), ЗНЛ 1 (зона надевания лыж).
КОД – коридор обратного движения.
Действия: - участники снимают лыжи и палки в ЗСЛ 1 на ИС. Организуют сопровождение из командных веревок (п.7.7). Движение по этапу согласно п.7.8., на ЦС в ЗНЛ 1 надевают лыжи. Транспортировка лыж и лыжных палок по перилам способом перетягивания в чехлах или без них. Запрещена транспортировка лыж и палок на участнике. Запрещено перебрасывание лыж и палок.
Расстояние до следующего этапа – 730 м.

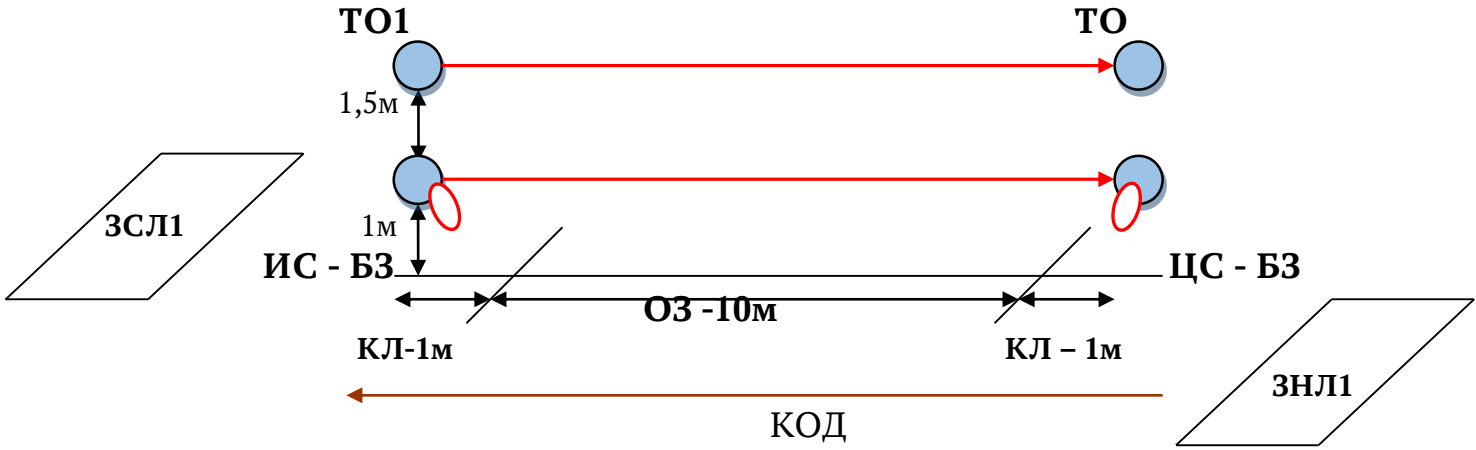

Этап 2. Спуск с самостраховкой по перилам на лыжах КВ - 5 мин.

Параметры: L= 15 м. α = 25°

Длина этапа (от ТО 1 до КЛ -БЗ)	Опасная зона ОЗ	Расстояние от ТО1 до КЛ	Крутизна	Зона снятия лыж
15м	13,5м	1,5м	20°	нет

Оборудование этапа: ИС - БЗ, судейские перила - они же перила обратного движения ПОД, КЛ (контрольная линия) начало ОЗ (опасной зоны).
ЦС – БЗ. КЛ (контрольная линия) окончание ОЗ (опасной зоны).
Действия: - движение по этапу по п.7.10
Расстояние до следующего этапа – 345 м.

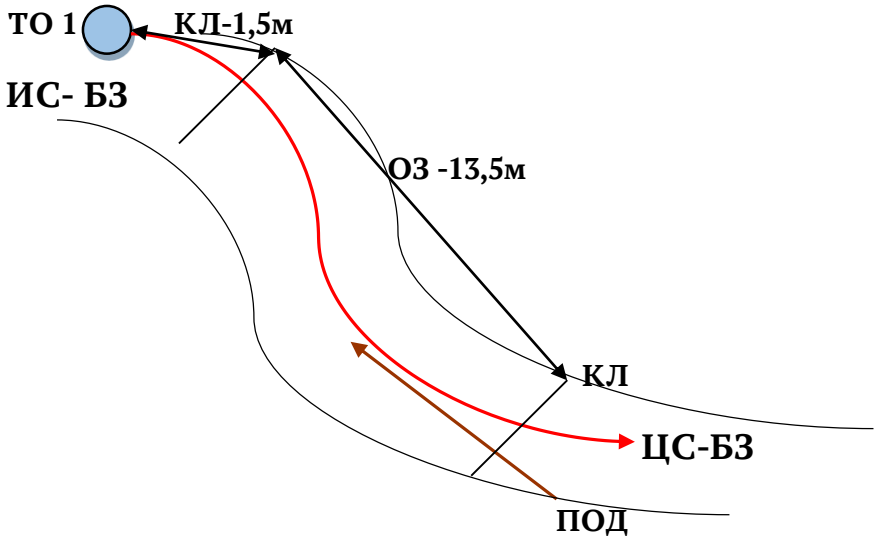

Этап 3. Навесная переправа КВ - 5 мин.

Параметры: L= 20 м. α = 0-5°

Длина этапа (от ТО1 до ТО)	Опасная зона ОЗ	Расстояние от ТО до КЛ	Крутизна	Зона надевания лыж
21м	17м	2м	0-5°	ЗНЛ 2

Оборудование этапа: ЗСЛ 2, ИС – БЗ, судейские двойные перила, КЛ - начало ОЗ.
ЦС - БЗ. КЛ - окончание ОЗ.
ЗНЛ 2 (зона надевания лыж). КОД – коридор обратного движения.
Действия: - участники снимают лыжи и палки в ЗСЛ 2 на ИС. Организуют сопровождение из командных веревок (п.7.7). Движение по этапу по п. 7.9. Транспортировка лыж и лыжных палок по перилам способом перетягивания в чехлах или без них. Запрещена транспортировка лыж и палок на участнике. Запрещено перебрасывание лыж и палок. В ЗНЛ 2 надевают лыжи.
Движения до следующего этапа на лыжах.
Расстояние до следующего этапа – 370 м.

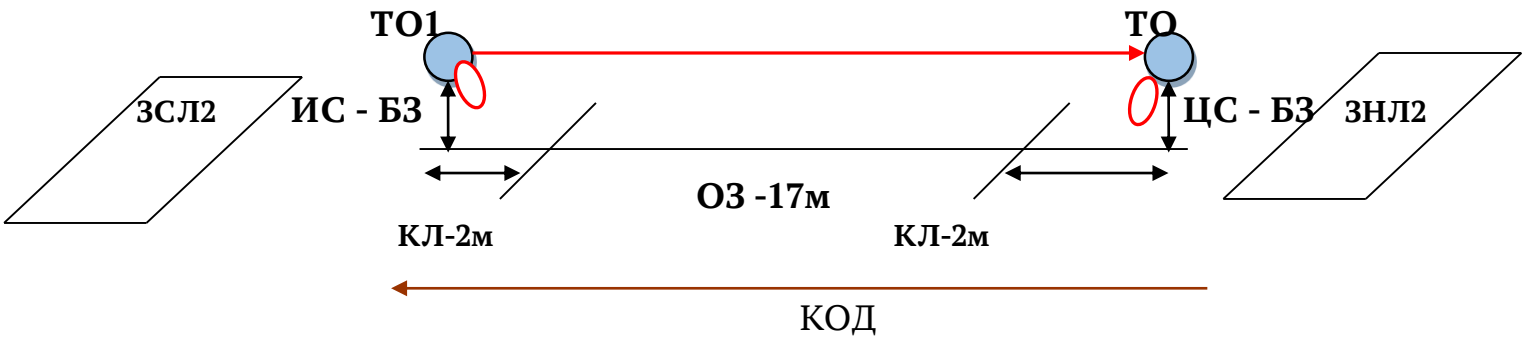

<u>Этап 4. Переправа по тонкому льду. КВ – 5 мин.</u>

<u>Параметры:</u> L= 14м. (опасная зона -10м.)

Длина этапа (от ТО 1 до ТО)	Опасная зона ОЗ	Расстояние от ТО до КЛ		
14м	10м	2м		

<u>Оборудование этапа:</u> ИС- БЗ, судейские перила, судейская петля для крепления верёвки сопровождения. КЛ (контрольная линия) начало ОЗ (опасной зоны).

ИС. ЦС – БЗ, судейская петля для крепления верёвки сопровождения.

КЛ (контрольная линия) окончание ОЗ (опасной зоны).

КОД – коридор обратного движения.

<u>Действия:</u> - организация сопровождения командной верёвкой п.7.7., движение участников по п.7.8.

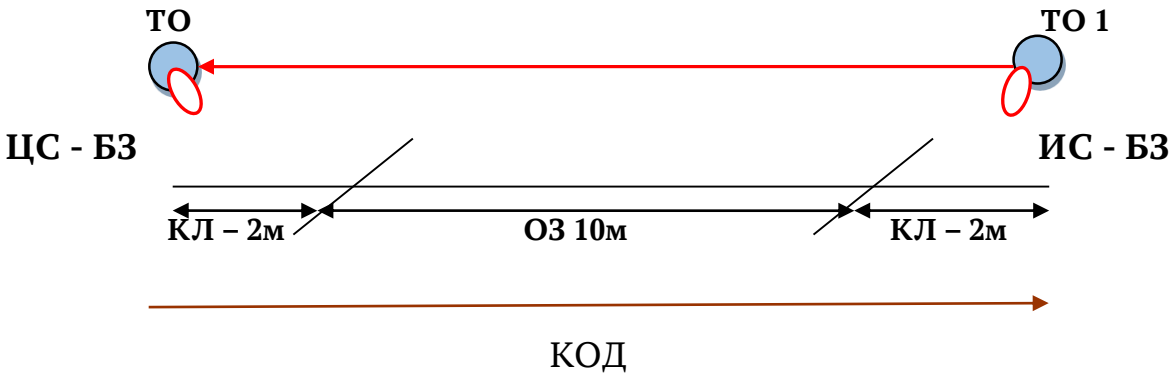

Расстояние до финиша – 480 м.

ФИНИШ.

Условные обозначения

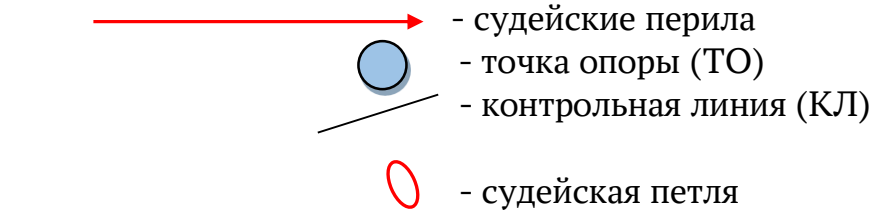

- судейские перила
- точка опоры (ТО)
- контрольная линия (КЛ)
- судейская петля
- коридор, перила обратного движения (КОД, ПОД)

Начальник дистанции Косарев И.В. (ССЗК)