

21 апреля 2024 года

г. Тула тур. полигон «Самыленка»

**УСЛОВИЯ СОРЕВНОВАНИЙ В ДИСЦИПЛИНЕ
«КОРОТКАЯ ДИСТАНЦИЯ - ПЕШЕХОДНАЯ»**

1 КЛАСС

Общие сведения:

Дата проведения – 21 апреля 2024 г.

Место проведения - тур. полигон "Самыленка", пос. Барсуки, г. Тула

Состав участников - лично

Система оценки нарушений - бесштрафовая

Основные параметры:

Класс дистанции - 1

Длина дистанции - 608 м

Контрольное время: мальчики – 9 мин.; девочки - 9 мин.

Количество технических этапов - 4

Под пунктами, указанными в Условиях, подразумеваются пункты Правил вида спорта «Спортивный туризм» от 22.04.2021г.

ПАРАМЕТРЫ, ОБОРУДОВАНИЕ И УСЛОВИЯ ПРОХОЖДЕНИЯ ЭТАПОВ СТАРТ

Расстояние до 1 этапа 225 м.

Этап 1. Переправа по бревну (КВ этапа = 2 мин.)

Длина этапа	Расстояние от ТО1 до ОЗ на ИС	Расстояние от ОЗ до ТО2 на ЦС
10 м	2,5 м	2,5 м

Оборудование этапа: бревно, судейские перила

ИС – БЗ, КЛ – начало ОЗ. ЦС – БЗ, КЛ – окончание ОЗ.

Действия: Движение участников по п. 7.8.

Обратное движение по этапу: по коридору обратного движения на ИС этапа.

Расстояние до следующего этапа 29 м.

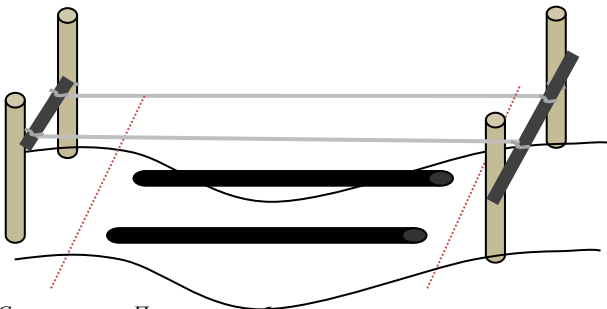


Схема этапа «Переправа по бревну»

Этап 2. Переправа по параллельным перилам (КВ этапа = 2 мин.)

Длина этапа	Расстояние от ТО1 до ОЗ на ИС	Расстояние от ОЗ до ТО2 на ЦС
12 м	1 м	1 м

Оборудование этапа:

Судейские перила

ИС – БЗ, ТО1 – вертикальная опора (дерево). КЛ – начало ОЗ.

ЦС – БЗ, ТО2 – вертикальная опора (дерево). КЛ – окончание ОЗ.

Действия: движение участников по п.7.8.

Обратное движение по этапу: по коридору обратного движения на ИС этапа.

Расстояние до следующего этапа 17 м.

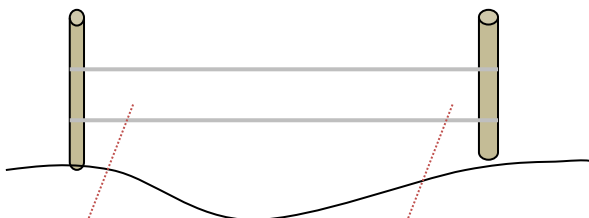


Схема этапа «Переправа по параллельным перилам»

Этап 3. Спуск по склону (КВ этапа = 2 мин.)

Длина этапа	Крутизна
14 м	40°

Оборудование этапа: ИС - судейский накопитель, судейская петля для самостраховки, судейские перила (они же перила обратного движения). ТО в ОЗ

ЦС – БЗ, КЛ – окончание ОЗ

Действия: движение участников по п.7.10.

Обратное движение по этапу: по п. 7.10 по перилам обратного движения (судейским перилам) на ИС этапа.

Расстояние до следующего этапа 66 м.

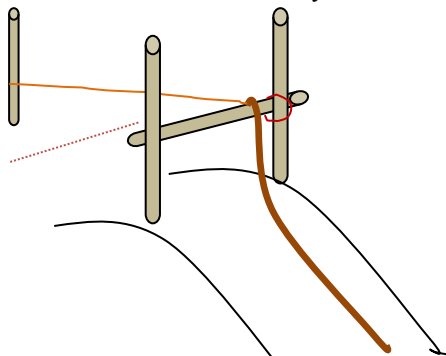


Схема этапа «Спуск по склону»

Этап 4. Подъём по склону. (КВ этапа = 2 мин.)

Длина	Крутизна
20 м	40°

Оборудование этапа: ИС – БЗ, КЛ - начало ОЗ

Судейские перила (они же перила обратного движения).

ЦС – БЗ, КЛ – окончание ОЗ

Действия: движение участников по п.7.10.

Обратное движение по этапу: по п.7.10 по перилам обратного движения на ИС этапа.

Расстояние до финиша 215м.

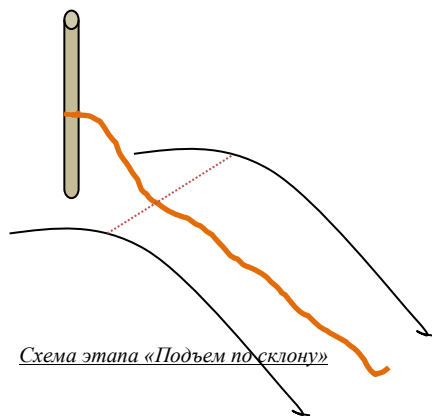


Схема этапа «Подъём по склону»

Начальник дистанции

СС1К, Ефимов А.В.