

**Личное первенство обучающихся Тульской области по спортивному туризму (дисциплина «дистанция – пешеходная»), посвященное Международному дню борьбы с наркоманией и наркобизнесом  
НОМЕР-КОД ВИДА СПОРТА: 0840005411Я**

**21 апреля 2024 года**

**г. Тула тур. полигон «Самыленка»**

**УСЛОВИЯ СОРЕВНОВАНИЙ В ДИСЦИПЛИНЕ  
«КОРОТКАЯ (СПРИНТ) ДИСТАНЦИЯ - ПЕШЕХОДНАЯ»**

Юниоры/юниорки 16 – 21 лет 3 КЛАСС

**Общие сведения:**

Дата проведения – 21 апреля 2024 г.

Место проведения - тур. полигон "Самыленка", пос. Барсуки, г. Тула

Состав участников - лично

Система оценки нарушений - бесштрафовая

**Основные параметры:**

Класс дистанции - 3

Длина дистанции - 743 м.

Общее контрольное время: 25 мин.

Количество технических этапов - 6

Под пунктами, указанными в Условиях, подразумеваются пункты Правил вида спорта «Спортивный туризм» от 22.04.2021г.

**ПАРАМЕТРЫ, ОБОРУДОВАНИЕ И УСЛОВИЯ ПРОХОЖДЕНИЯ ЭТАПОВ СТАРТ**

*Расстояние до 1 этапа 225 м.*

**Этап 1. Переправа по бревну с восстановлением перил (КВ этапа = 3 мин.)**

*Параметры этапа:*

Длина этапа	Расстояние от ТО1 до ОЗ на ИС	Расстояние от ОЗ до ТО2 на ЦС
10 м	2,5 м	2,5 м


*Оборудование этапа:* бревно, судейские перила

ИС – БЗ, КЛ – начало ОЗ. ЦС – БЗ, КЛ – окончание ОЗ.

*Действия:* участник восстанавливает судейские перила с помощью узла «Штык». Движение участников по п. 7.8.

*Обратное движение по этапу:* по коридору обратного движения на ИС этапа.

*Расстояние до следующего этапа 46 м.*



*Этап (переправа по бревну с восстановлением перил)*

**Этап 2. Спуск по склону с организацией перил. (КВ этапа = 5 мин.)**

*Параметры этапа:*

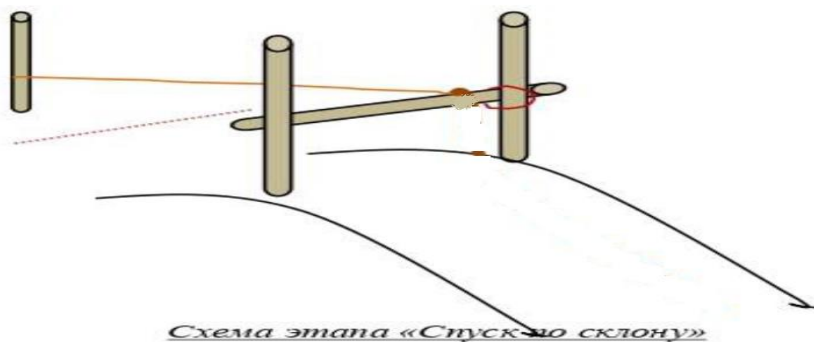
Длина этапа	Крутизна
14 м	40°

*Оборудование этапа:* ИС - судейский накопитель. ТО для организации перил в ОЗ (бревно горизонтальное, длина окружности 50 см), судейская петля для самостраховки, ЦС – БЗ, КЛ – окончание ОЗ

*Действия:* наведение и снятие перил по п.7.6, движение участников по п.7.10.

*Обратное движение по этапу:* по п. 7.10 по перилам обратного движения (судейским перилам) на ИС этапа.

*Расстояние до следующего этапа 25 м.*



*Схема этапа «Спуск по склону»*

**Этап 3. Подъём по перилам. (КВ этапа = 2 мин.)**

Параметры этапа:

Длина	Крутизна
20 м	35°

Оборудование этапа: судейские перила

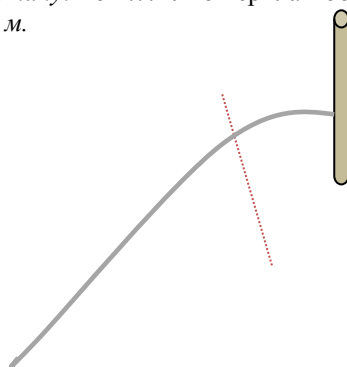
ИС – БЗ, КЛ - начало ОЗ

ЦС – БЗ, КЛ – окончание ОЗ

Действия: движение участников по п.7.10.

Обратное движение по этапу: по п.7.10 по перилам обратного движения (судейским перилам) на ИС этапа.

Расстояние до этапа 20 м.



**Этап 4. Навесная переправа. (КВ этапа = 5 мин.)**

Параметры этапа:

Длина этапа	Расстояние от ТО1 до ОЗ на ИС	Расстояние от ОЗ до ТО2 на ЦС
25,5 м	1,5 м	1,5 м

Оборудование этапа:

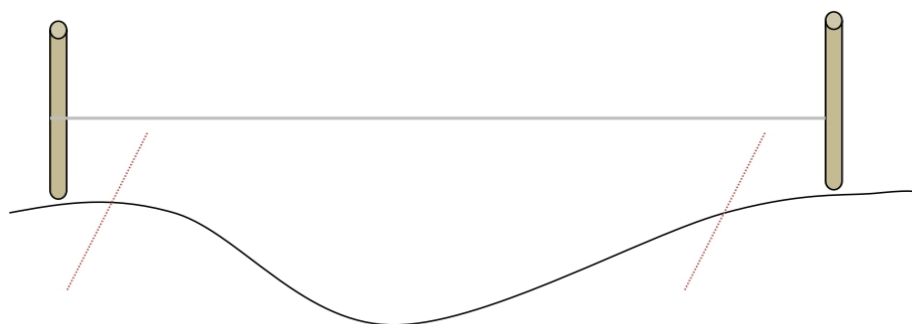
ИС – БЗ, ТО1 – на высоте 1,2 м. судейские двойные перила.

ЦС – БЗ, ТО2 – на высоте 1,5 м.

Действия: движение участников по п.7.9.

Обратное движение по этапу: по п.7.9 по перилам навесной переправы.

Расстояние до этапа 40 м.



*Схема этапа (Навесная переправа)*

## Этап 5. Спуск по перилам с самонаведением. (КВ этапа = 5 мин.)

Параметры этапа:

Длина этапа	Крутизна
17 м	35°

Оборудование этапа: ИС – ТО для организации перил (бревно горизонтальное, длина окружности 50 см)

БЗ, КЛ - начало ОЗ, ЦС – БЗ, КЛ – окончание ОЗ

Действия: наведение и снятие перил по п.7.6, движение участников по п.7.10.

Обратное движение по этапу: по п. 7.10 по коридору обратного движения (судейским перилам) на ИС этапа, исправить ошибку и повторить прохождение этапа.

Расстояние до этапа 66 м.



## Этап 6. Подъём по перилам. (КВ этапа = 2 мин.)

Параметры этапа:

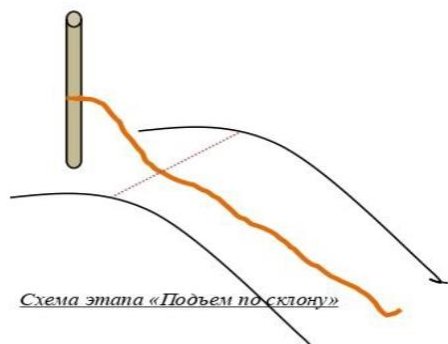
Длина	Крутизна
20 м	40°

Оборудование этапа: ИС – БЗ, КЛ - начало ОЗ, судейские перила.

ЦС – БЗ, КЛ – окончание ОЗ

Действия: движение участников по п.7.10.

Обратное движение по этапу: по п.7.10 по коридору обратного движения (судейским перилам) на ИС этапа, исправить ошибку и повторить прохождение этапа.



Расстояние до финиша 215 м.

Начальник дистанции

СС1К, Ефимов А.В.