

**Личное первенство обучающихся Тульской области по спортивному туризму (дисциплина «дистанция – пешеходная»), посвященное Международному дню борьбы с наркоманией и наркобизнесом
НОМЕР-КОД ВИДА СПОРТА: 0840005411Я**

21 апреля 2024 года

г. Тула тур. полигон «Самыленка»

**УСЛОВИЯ СОРЕВНОВАНИЙ В ДИСЦИПЛИНЕ
«КОРОТКАЯ (СПРИНТ) ДИСТАНЦИЯ - ПЕШЕХОДНАЯ»**

мальчики/девочки 12 – 13 лет - 2 КЛАСС

Общие сведения:

Дата проведения – 21 апреля 2024 г.

Место проведения - тур. полигон "Самыленка", пос. Барсуки, г. Тула

Состав участников - лично

Система оценки нарушений - бесштрафовая

Основные параметры:

Класс дистанции - 2

Длина дистанции - 734 м

Общее контрольное время: 20 мин.

Количество технических этапов - 5

Под пунктами, указанными в Условиях, подразумеваются пункты Правил вида спорта «Спортивный туризм» от 22.04.2021г.

**ПАРАМЕТРЫ, ОБОРУДОВАНИЕ И УСЛОВИЯ ПРОХОЖДЕНИЯ ЭТАПОВ
СТАРТ**

Расстояние до 1 этапа 225 м.

Этап 1. Переправа по бревну (КВ этапа = 2 мин.)

Параметры этапа:

Длина этапа	Расстояние от ТО1 до ОЗ на ИС	Расстояние от ОЗ до ТО2 на ЦС
10 м	2,5 м	2,5 м

Оборудование этапа: бревно, судейские перила

ИС – БЗ, КЛ – начало ОЗ. ЦС – БЗ, КЛ – окончание ОЗ.

Действия: Движение участников по п. 7.8.

Обратное движение по этапу: по коридору обратного движения на ИС этапа.

Расстояние до следующего этапа 46 м.



Схема этапа «Переправа по бревну»

Этап 2. Спуск по склону. (КВ этапа = 2 мин.)

Параметры этапа:

Длина этапа	Крутизна
14 м	40°

Оборудование этапа: ИС - судейский накопитель, судейская петля для самостраховки, судейские перила (они же перила обратного движения). ТО в ОЗ
ЦС – БЗ, КЛ – окончание ОЗ

Действия: движение участников по п.7.10.

Обратное движение по этапу: по п. 7.10 по перилам обратного движения (судейским перилам) на ИС этапа.

Расстояние до следующего этапа 55 м.

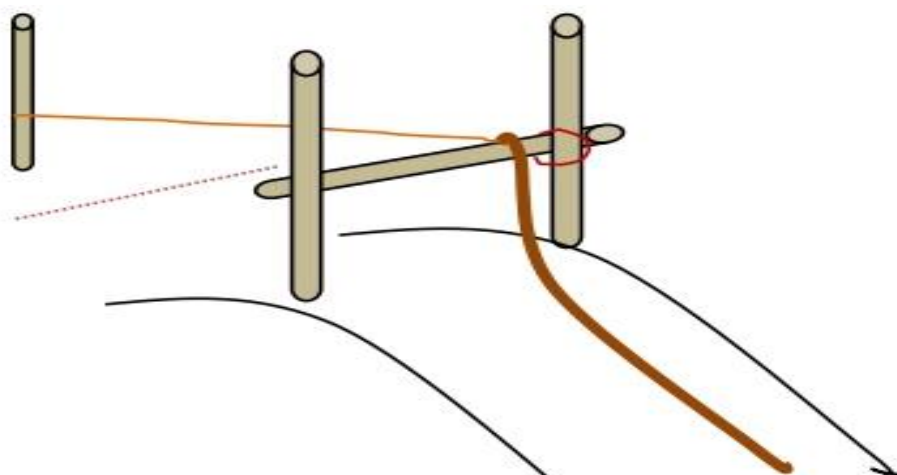


Схема этапа «Спуск по склону»

Этап 3. Навесная переправа. (КВ этапа = 5 мин.)

Параметры этапа:

Длина этапа	Расстояние от ТО1 до ОЗ на ИС	Расстояние от ОЗ до ТО2 на ЦС
25,5 м	1 м	1,5 м

Оборудование этапа:

ИС – БЗ, ТО1 – вертикальная опора

Судейские двойные перила.

ЦС – БЗ, ТО2 – вертикальная опора

Действия: движение участников по п.7.9.

Обратное движение по этапу: по п.7.9 по перилам навесной переправы, исправить ошибку и повторить прохождение этапа.

Расстояние до следующего этапа 40 м.

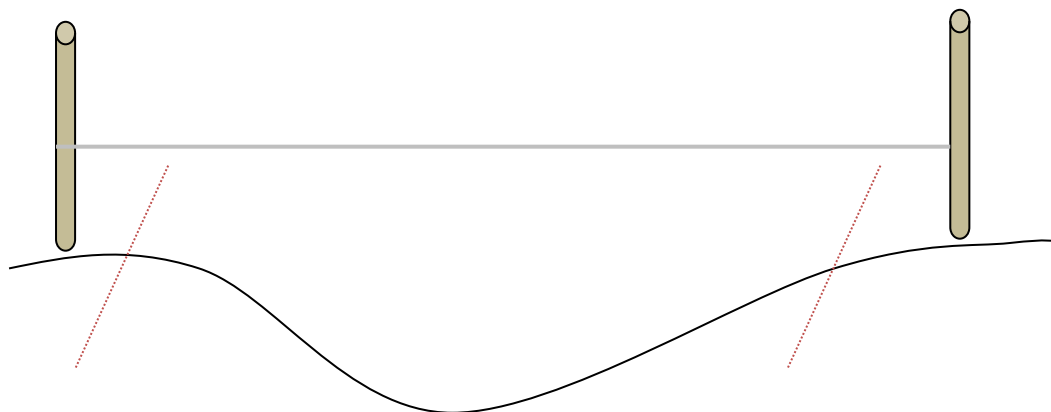


Схема этапа (Навесная переправа)

Этап 4. Спуск по склону с организацией перил. (КВ этапа = 5 мин.)

Параметры этапа:

Длина этапа	Крутизна
17 м	40°

Оборудование этапа: ИС – горизонтальная опора (диаметр 0.2 м., на высоте 1.2 м) БЗ, КЛ – начало ОЗ, ЦС – БЗ, КЛ – окончание ОЗ

Действия: наведение и снятие перил по п.7.6, движение участников по п.7.10.

Обратное движение по этапу: по п. 7.10 по коридору обратного движения (судейским перилам) на ИС этапа, исправить ошибку и повторить прохождение этапа.

Расстояние до следующего этапа 66 м.

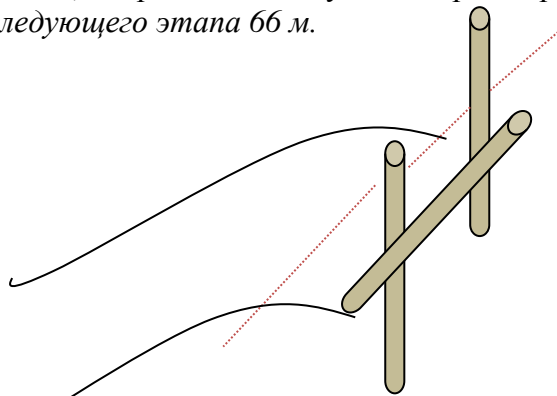


Схема этапа (Спуск по склону с организацией перил)

Этап 5. Подъем по склону. (КВ этапа = 2 мин.)

Параметры этапа:

Длина	Крутизна
20 м	40°

Оборудование этапа: ИС – БЗ, КЛ - начало ОЗ

Судейские перила ЦС – БЗ, КЛ – окончание ОЗ

Действия: движение участников по п.7.10.

Обратное движение по этапу: по п.7.10 по коридору обратного движения (судейским перилам) на ИС этапа, исправить ошибку и повторить прохождение этапа.

Расстояние до финиша 215 м.

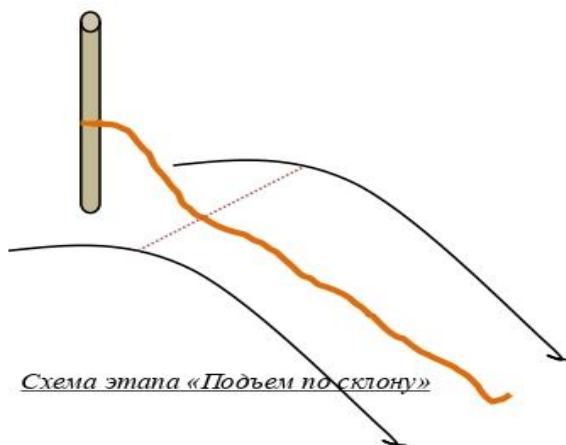


Схема этапа «Подъем по склону»

Начальник дистанции

СС1К, Ефимов А.В.